




Aabach: von der Quelle zur Mündung HTT 'Gmüetli' 8. April 2026

Klassifizierung	Vorwiegend asphaltierte Flurwege und schwach befahrene Strassen
Dauer	2 Stunden Fahrzeit
Charakteristik	leichte Fahrt entlang den beiden Zuflüssen
Ausrüstung	Fahrtüchtiges Velo – Ersatzschlauch – Verpflegung - Notfallausweis der PSCH
Treffpunkt	Gemeinschaftsschiessanlage (GESA; beim Autobahnkreisel Hinwil)
Abfahrt	13.15 Uhr
Rückkehr	16.00 Uhr
Kosten	Fr. 9.-
Versicherung	ist Sache der Teilnehmenden
Leitung, Auskunft	Urs Kocher – esa Radsportleiter – 055 243 20 47 / 079 283 17 42 urskocher@bluewin.ch
Anmeldung	keine
Durchführung	Falls die Tour nicht durchgeführt wird: Auskunft per E-Mail oder Telefon am Vormittag ab 08 Uhr
Beschreibung	Strecke: GESA – Oberottikon – Tägernau – Mönchaltorf – Aaspitz - Riedikon – Niederuster – Oberuster – Sack – Grüt – GESA

Das Leiterteam freut sich auf deine Teilnahme!

HT-Tour leicht	30 km 15 km/h 
2 h 	250 hm 



An der Mündung des Aabachs

Diese Tour ist vom Bundesamt für Sozialversicherungen teilsubventioniert, weil sie in besonderem Masse die Selbständigkeit und Autonomie von älteren Menschen fördert.