

# PS Wandergruppe Gossau ZH

13. April 2026, Silvio Hug, Goldistenstr. 1, 8625 Gossau 044 935 37 25

**PRO  
SENECTUTE**

Kanton Zürich

## Schiffenensee Tagesanlass 7. Mai 2026

<b>Klassifizierung</b>	mittel
<b>Dauer</b>	4 Std.
<b>Charakteristik</b>	Distanz: 14 km; 310 ↑ , 380 ↓
<b>Ausrüstung</b>	Wanderausrüstung (Trekkingsschuhe genügen), Sonnenschutz, Regenschutz
<b>Verpflegung</b>	Startkaffee: Café de Grandfey Mittag und Getränke aus dem Rucksack Schlusstrunk: Restaurant Seepark Schiffenen
<b>Treffpunkt</b>	07:55 Bahnhof Wetzikon, Gleis 5, Aufgang Treppe
<b>Fahrplan</b>	

Gossau Mitteldorf ab	Bus 862	07:41
Wetzikon ab	S15, Gleis 5	08:00
Zürich ab	IC1, Gleis 32	08:32
Bern ab	S1, Gleis 1	09:45
Fribourg Poya an		10:14
Düdingen Camping ab		16:27
Düdingen ab	S1, Gleis 2	16:48
Bern ab	IC1, Gleis 8	17:31
Zürich ab	S15, Gleis 43/44	18:39
Wetzikon ab	Bus 862	19:04
Gossau Ernst-Brugger Platz an		19:13

<b>Billette</b>	werden durch den Wanderleiter besorgt
<b>Kosten</b>	CHF 65.- (Billett Basis Halbtax/Gruppe 55.-, Organisationsbeitrag 10.-)
<b>Versicherung</b>	Sache der Teilnehmer
<b>Leitung, Auskunft</b>	Silvio Hug, Wanderleiter esa; Notfall: 076 375 23 70
<b>Anmeldung</b>	Online über Anmeldeformular; Anmeldeschluss Dienstag, 5. Mai 12:00 oder telefonisch über 044 935 37 25
<b>Besonderes</b>	Diese Wanderung findet bei trockenem Wetter statt, falls es regnerisch ist und der Süden sonnig, so kommt die Variante Prada zum Zug.
<b>Beschreibung</b>	Auf dieser Wanderung erleben wir Gegensätzliches und Verbindendes: Einen fjord-ähnlichen Stausee im tiefen Saanegraben Einen Wanderweg innerhalb des Eisenbahnviadukts von Grandfey; Züge werden über unseren Köpfen verkehren Die Magdalenen Ermitage, welche in den Sandstein gehauen ist und in der Nähe die Autobahn den See überquert Einen Wanderweg auf dem Plateau und wieder am See oder rund um einen Seitenarm. Wir erfahren einen Wechsel zwischen Asphalt und Naturwegen. Einen alten Baumbestand mit Misteln und intensiv genutztem Kulterland Ruhe und Klangweg Düdingen Die Sprachgrenze Französisch – Deutsch Somit ist diese Mittelland-Wanderung sehr abwechslungsreich.

Diese Tour ist vom Bundesamt für Sozialversicherungen subventioniert, weil sie in besonderem Masse die Selbständigkeit und Autonomie von älteren Menschen fördert.

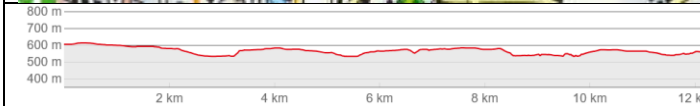


Foto S. Hug /16.12.2025

# PS Wandergruppe Gossau

13. April 2026, Silvio Hug, Goldistenstr.1, 8625 Gossau 044 935 37 25

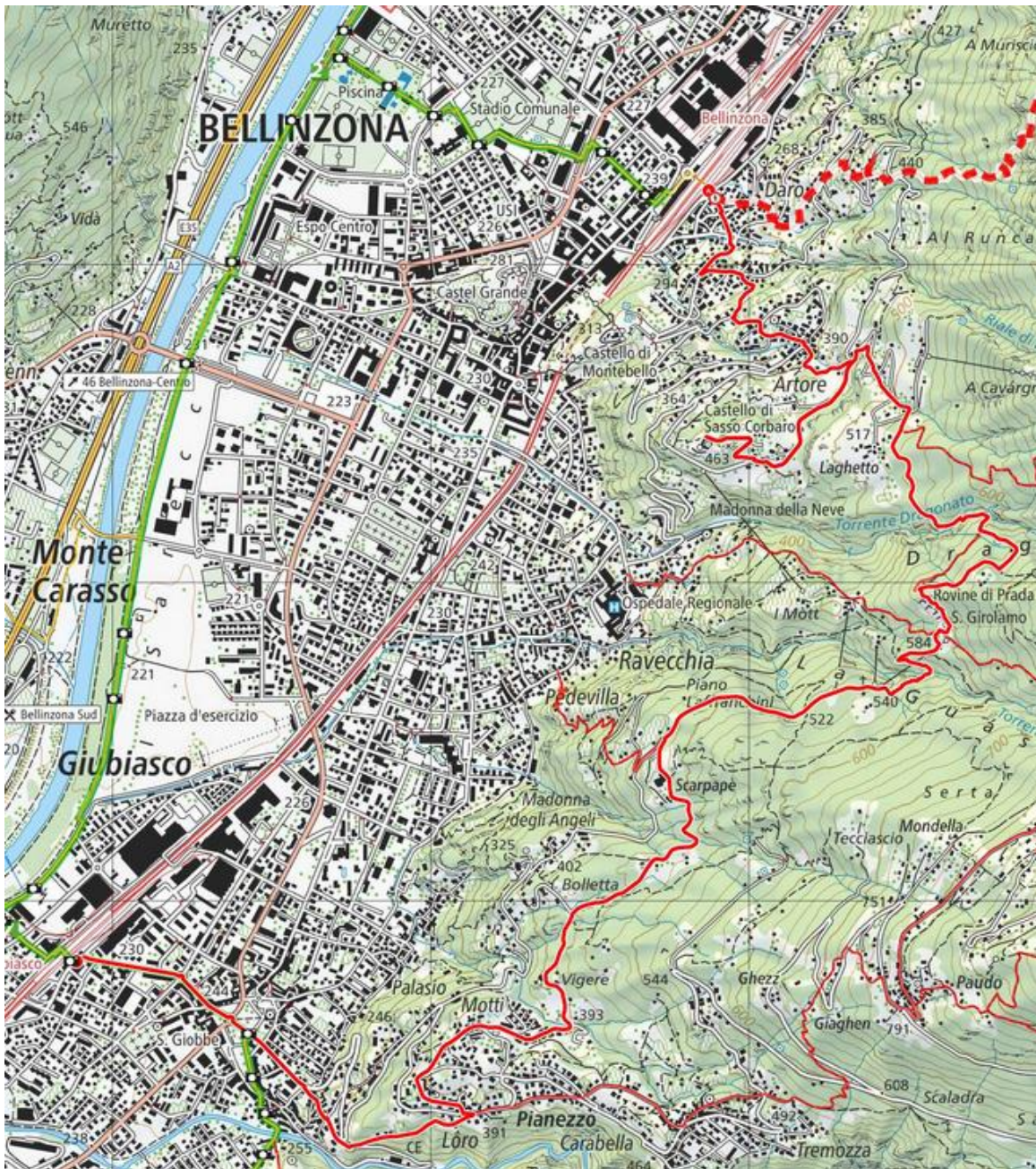
## Prada Tagesanlass (Variante) 7. Mai 2026


**Klassifizierung** mittel  
**Dauer** Wanderzeit: 4 Std  
**Charakteristik** Distanz: 9.6 km; 535 ↑, 550 ↓  
**Ausrüstung** Wanderschuhe, Sonnen- und Regenschutz, ev. Wanderstöcke, Getränk  
**Verpflegung** Startkaffee: im Castello di Sasso Corbaro  
Lunch aus dem Rucksack  
Schlusstrunk in Giubiasco  
**Treffpunkt** Wetzikon Gleis 3: 07:25

### Fahrplan

Gossau Mitteldorf ab	Bus 862	07:11
Wetzikon ab	S15, Gleis 3	07:30
Rapperswil ab	IR, Gleis 2C	07:56
Arth Goldau ab	IC21, Gleis 5	08:49
Bellinzona an		09:42
Giubiasco ab	S10, Gleis 3	16:09
Bellinzona ab	IC21, Gleis 1	16:17
Arth-Goldau ab	IR, Gleis 6	17:16
Rapperswil ab	S15, Gleis 4	18:14
Wetzikon ab	Bus 862	18:34
Gossau Ernst-Brugger Platz an		18:43

**Billette** werden durch den Wanderleiter besorgt  
**Kosten** CHF 60.- (Billett Basis Halbtax/Gruppe 50.-, Organisationsbeitrag 10.-)  
**Versicherung** Sache der Teilnehmer  
**Leitung, Auskunft** Silvio Hug, Wanderleiter esa; Notfall: 076 375 23 70  
**Begleitung** Rosmarie Tresch  
**Anmeldung** Online über Anmeldeformular; Anmeldeschluss Dienstag, 5. Mai 12:00 oder telefonisch über 044 935 37 25  
**Besonderes** Diese Tour wird durchgeführt, falls im Norden das Wetter regnerisch und im Süden sonnig ist  
**Beschreibung** Wir starten die Wanderung direkt beim Bahnhof Bellinzona durch schmale Gassen Richtung Artore. Der Abstecher zum Castello di Sasso Corbaro lohnt sich auch wegen der Aussicht und des Kaffees. Durch Wälder und Täler wandern wir nach Prada, einem verlassenem Dorf, wo wir Mittagsrast halten werden. Anschliessend wandern wir süd-westwärts Richtung Morobbio-Tal und über Loro nach Giubiasco, wo wir unseren Durst löschen werden.



 Prada | 22.10.2025 | Tour



→ 9.6 km ↗ 535 m ↘ 550 m ⌚ 03 h 17 min ⚶ 656 m ⚴ 230 m 📖 Wandern Höhenprofil ✕

