




Panorama Jonatal

HTT Gmüetli

15. Juli 2026

Klassifizierung	Meist asphaltierte Nebenstrassen mit schwachem bis gemischtem Verkehr Ortsdurchfahrten mit schwachem bis mässigem Verkehr
Dauer	ca. 2 1/2 Stunden Fahrzeit
Charakteristik	anfänglich leichte bis mittlere Steigungen; eine kurze stärkere Steigung; im zweiten Teil meist leichtes bis mittleres Auf und Ab
Ausrüstung	Fahrtüchtiges Velo – Ersatzschlauch – Getränk - Notfallausweis der PSCH
Verpflegung	nach Möglichkeit kurzer „Znünihalt“ in Gibswilerstube
Treffpunkt	Gemeinschaftsschiessanlage GESA beim Autobahnkreisel Hinwil.
Abfahrt	08.45 Uhr
Rückkehr	12.15 Uhr ca.
Kosten	CHF 9.00
Versicherung	ist Sache der Teilnehmenden
Leitung, Auskunft	Emil Kägi – esa Radsportleiter – 079 481 71 02; emil.kaegi@bluewin.ch
Anmeldung	Bei Zustieg GESA: keine Bei anderem Zustieg Meldung bis 08.30 Uhr (079 481 71 02)
Durchführung	Falls die Tour nicht durchgeführt wird: Auskunft per E-Mail oder Telefon am Vorabend ab 20.00 Uhr
Besonderes	Tour ist ausschliesslich für E-Bikes konzipiert
Beschreibung	Route ist für E-Bikes mit voll geladener Batterie problemlos Strecke: GESA – Oberdürnten – Hasenstrickstrasse - Blattenbach – Gibswil – Hüebli – Wald – Fägswil – Rüti - Bubikon - GESA

Wir freuen uns auf deine Teilnahme!

HT-Tour mittel	2 - 2½ h 15 - 20 km/h 
33 km 	450 hm 



Diese Tour ist vom Bundesamt für Sozialversicherungen teilsubventioniert, weil sie in besonderem Masse die Selbständigkeit und Autonomie von älteren Menschen fördert.