


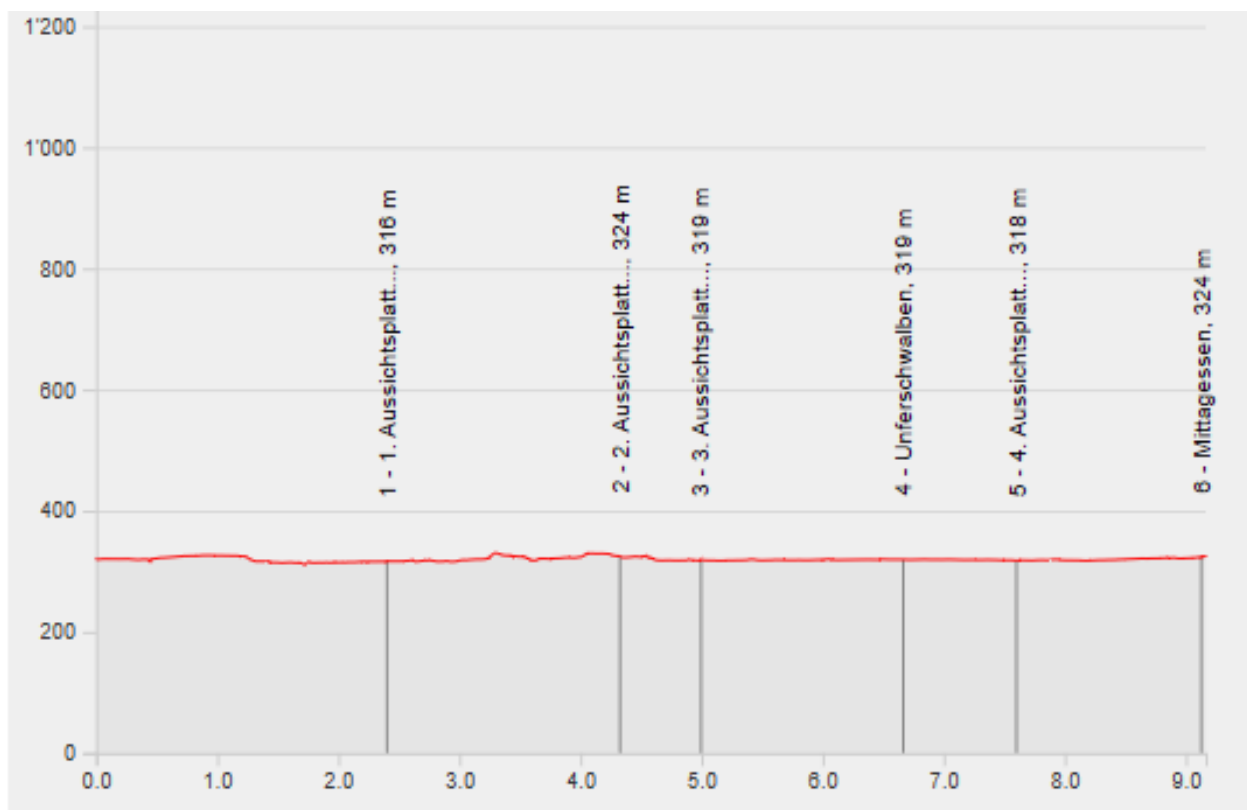
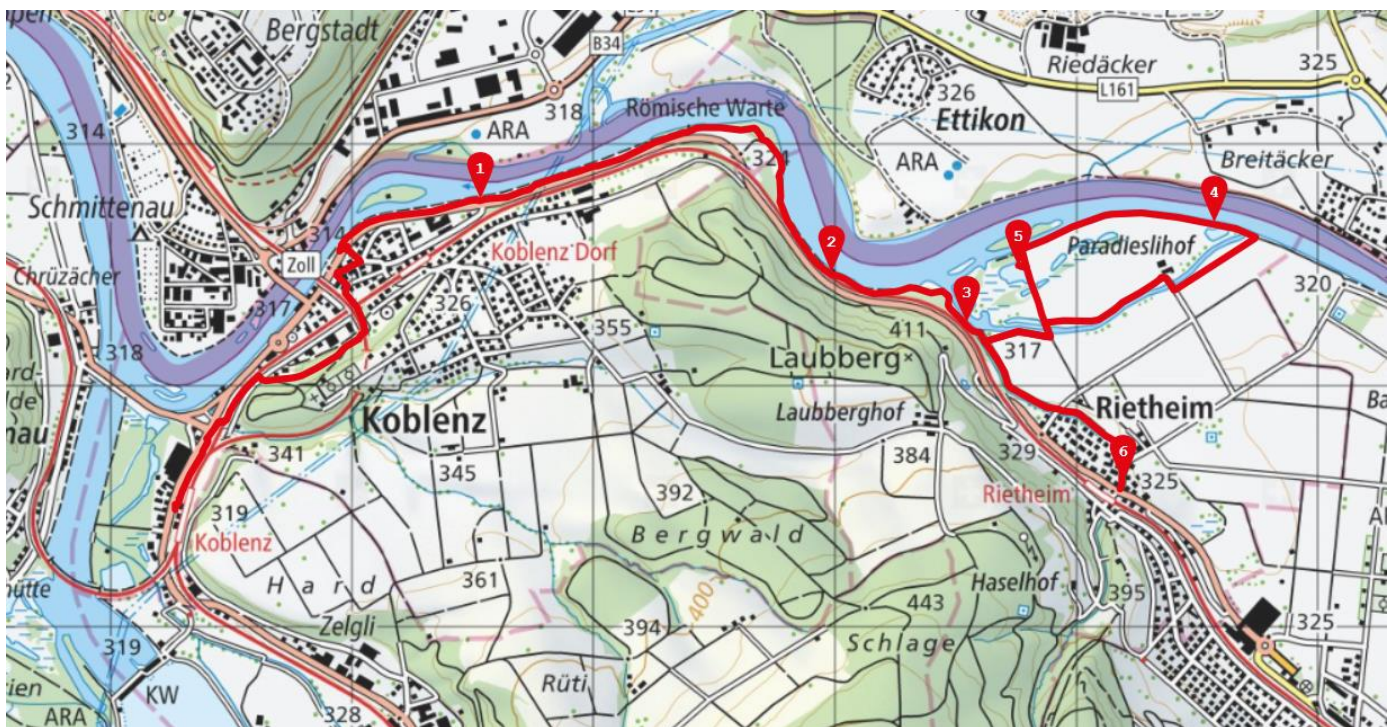
Wanderung Koblenz – Aue Chly Rhy - Rietheim

Tageswanderung 22. Juli 2020 (Verschiebedatum 24.07.2020)

Klassifizierung	Leichte Wanderung (T1)
Dauer	Reine Wanderzeit 2 ¼ Std
Charakteristik	Wanderung ↑ 80 m ↓ 80 m; Länge 9.2 km
Ausrüstung	Der Witterung angepasste Kleidung, Stöcke sind freiwillig, etwas zum Trinken, ev. Feldstecher
Verpflegung	Kein Startkaffee, Mittagessen in der Krone Rietheim
Treffpunkt	Bahnhof Otelfingen 07.45
Abfahrt	Otelfingen ab 07.56
Rückkehr	Otelfingen an 15.02 oder 15.32
Billette	werden besorgt
Kosten	ca. Fr. 26.- (½-Tax) plus Konsumation
Versicherung	Ist Sache der Teilnehmenden
Leitung, Auskunft	Ernst Fiechter, Leiter Erwachsenensport Schweiz, Wandern Begleitung Charlotte Fiechter
Anmeldung	Sonntag 19.07.2020, 19 bis 20 Uhr an 044 844 13 80 oder Mail an ernst.f@bluewin.ch
Durchführung	22. Juli 2020 (Verschiebedatum 24.07.2020)
Besonderes	Anzahl Teilnehmer ist auf 20 beschränkt. Im ÖV tragen wir eine Schutzmaske und im Rucksack ist Desinfektionsmittel. Unterwegs halten wir nach Möglichkeit den Abstand von neu 1.5m ein.
Beschreibung	Start in Otelfingen 07.56 Richtung Baden nach Koblenz. Bis zur Aue Chly Rhy Rietheim können wir bei zwei Aussichtsplattformen etwas über die Geschichte des Rheins nachlesen und die Aussicht geniessen. Die dritte Plattform ermöglicht uns einen ersten Ausblick auf die Aue. Entlang dem «Chly Rhy», dem künstlichen Sandhügel für die Uferschwalben, ist bald die 4. Plattform sichtbar. Die letzte Plattform verlassen wir so, um zur vereinbarten Zeit das Restaurant Krone zu erreichen. Die Rückreise ab Rietheim 14.05 oder 14.35, Ankunft in Otelfingen 15.02 oder 15.32.



Karte und Höhenprofil zur Wanderung vom 22.07.2020



Länge	9.16 km	Min/max Höhe	311 m/330 m
Auf-/Abstiege	81 m/76 m	Wandern	2 h 14 min